



Cambiamenti climatici e territorio

**Linee guida e proposte operative della Città
Metropolitana di Milano.**

Progetti Territoriali Cariplo 2017

Cambiamenti climatici e territorio

Linee guida e proposte operative della Città
Metropolitana di Milano.

Progetti Territoriali Cariplo 2017



Città
metropolitana
di Milano



POLITECNICO DI MILANO
DIPARTIMENTO DI
ARCHITETTURA E
STUDI URBANI

I
- - -
U
- - -
A
- - -
V

Università Iuav
di Venezia



Con il contributo di

fondazione
cariplo

Partner di progetto e supporter

Partner di progetto:

- **Città Metropolitana di Milano (capofila)**
 - Area Tutela e Valorizzazione Ambientale
 - Area Territorio (Emilio De Vita)
- **Politecnico di Milano**, Dastu, Lab. Simulazione Urbana Fausto Curti
- **Università Iuav di Venezia**, Dppac, Planning&Climate Change Lab

Con il supporto di:

- Comune di Milano, Assessorato Ambiente
- AMAT
- CAP Holding
- Assolombarda

Il progetto

- **Oggetto:** Partendo dal bagaglio di conoscenze, piani e programmi già in essere, il progetto propone uno studio istruttorio alla redazione di un piano clima per la Città Metropolitana di Milano.
- Il lavoro avvia un **percorso finalizzato:**
- **Ad allineare il contesto locale al dibattito internazionale e ai nuovi temi della pianificazione climatica integrata alla pianificazione territoriale**
 - **A perseguire i target globali di riduzione delle emissioni di gas serra e di risposta all'adattamento.**

Obiettivi principali

1. Costruire **conoscenza sul territorio** nei Comuni selezionati:
 1. Trasferire conoscenze di pianificazione d'azione climatica e d'energia agli uffici tecnici della CMM.
 2. Disseminare conoscenza sul territorio mediante eventi pubblici e programmazione di campagne d'informazione.
2. Dare maggiore **rilevanza al tema urbano e spaziale** nell'ambito locale rispetto alla strategia regionale all'adattamento, lavorando sulle peculiarità territoriali delle zone omogenee coinvolte.
3. Proporre nuove **strategie di aggregazione intercomunale** per affrontare la pianificazione energetica e ambientale, a partire dalle zone omogenee selezionate.
4. Completare uno studio che generi un **riferimento per la costruzione della normativa** locale e per la verifica dei piani comunali.
5. Costituire uno studio di **riferimento da integrare all'interno del nuovo Piano Territoriale Metropolitano** al fine di raggiungere una efficace integrazione delle strategie energetico-ambientale nella pianificazione.


Percorso del progetto

→ **Durata:** 12 mesi, 1 settembre 2017 - 31 agosto 2018

1. Ricostruzione del quadro conoscitivo



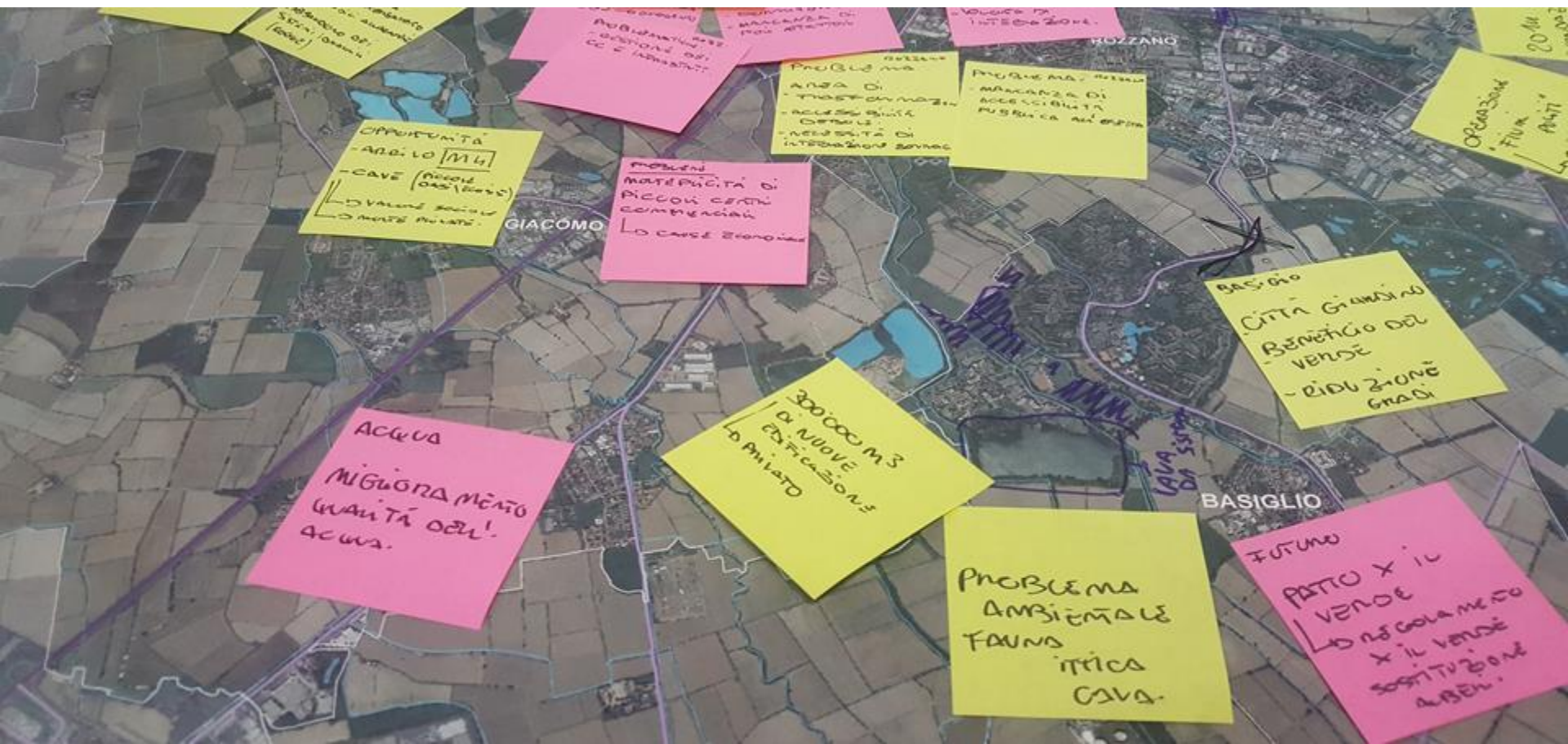
2. Definizione della strategia complessiva e integrata tra risposte alla mitigazione e all'adattamento




3. Disseminazione tra formazione e sensibilizzazione

Ricostruzione del quadro conoscitivo

Organizzazione di workshop con interlocutori locali presso le zone omogenee pilota della Città Metropolitana





Grazie!